




LES FALAISES DE MOHER

Bienvenue à bord du Doolin Ferry ! Nous sommes ravis de vous accueillir parmi nous et espérons que vous apprécierez naviguer avec nous aujourd'hui.

Laissez-nous vous présenter les célèbres falaises de Moher, élues « destination la plus instagrammable d'Irlande » en 2023 !

Considérée comme l'une des merveilles naturelles du monde, les experts estiment qu'elles se sont formées il y a plus de 320 millions d'années. Les falaises mesurent 215 mètres de haut à leur point culminant, près de la tour O'Brien, et s'étendent sur plus de 14 km de Doolin à Liscannor. Voici une anecdote amusante pour vous : Liscannor se trouve être le lieu de naissance de John Philip Holland, l'inventeur du sous-marin!

Les falaises font partie du géoparc mondial UNESCO du Burren et sont reconnues pour leur géologie et leur patrimoine culturel uniques. Le géoparc et le réseau local d'écotourisme du Burren travaillent ensemble pour promouvoir un tourisme responsable, remportant le prix Lonely Planet "Best in Travel" pour le tourisme communautaire.



Nous voici à Hag's Head, le point le plus au sud des Falaises. La raison pour laquelle on l'appelle Hag's Head est que si vous regardez à droite de la tour Moher, vous verrez une formation rocheuse inhabituelle qui ressemble à une tête de vieille femme regardant l'océan Atlantique. Selon la légende, une sorcière laide (Hag en anglais) nommée Mal, et dotée de pouvoirs surnaturels ainsi que de mauvaises intentions, a connu sa fin tragique ici, après avoir poursuivi le guerrier irlandais Cú Chulainn dans une histoire d'amour non partagée.



Hags Head

La tour de Hag's Head, construite en 1813 par le gouvernement britannique à des fins de défense, faisait partie d'un réseau de tours de signalisation le long de la côte irlandaise. Habitées par des soldats, ces tours communiquaient à l'aide de drapeaux le jour et de feux la nuit. Il est intéressant de noter qu'elles n'ont jamais été utilisées, et qu'à cette époque l'Irlande n'a jamais été envahie ni par Napoléon ni par les Espagnols. Après la création de l'État libre d'Irlande en 1922, elles tombèrent en ruine.


Les falaises de Moher sont un endroit populaire pour les demandes en mariage, les mariages et même comme lieu de repos final. Leur statut de célébrité a grimpé en flèche ces dernières années. Les fans de Harry Potter les reconnaîtront peut-être comme l'entrée de la grotte de Tom Jedusor dans "Harry Potter et le Prince de Sang-Mêlé". Elles ont également été honorées au grand écran dans « The Princess Bride », où elles sont dépeintes comme les falaises de la folie. Et qui pourrait oublier le moment mémorable du Père Jack dans « Père Ted » lorsque son fauteuil roulant roule au bord de la falaise? Oui, c'est aussi les falaises de Moher !



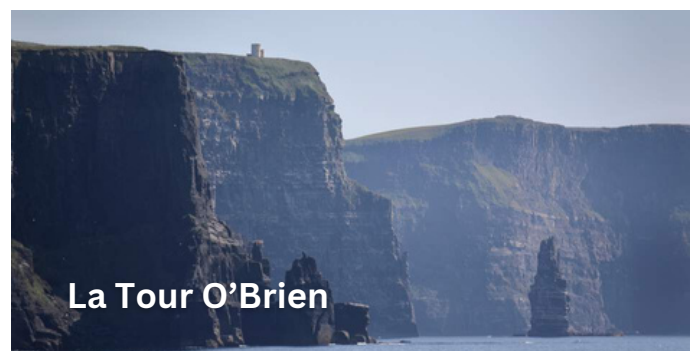
À mesure que nous avançons dans cette section des falaises, vous verrez peut-être des gens minuscules marcher le long du sommet. Avec plus de 1,7 million de visiteurs chaque année, les falaises de Moher sont l'attraction naturelle la plus visitée d'Irlande. Étonnamment, la Guinness Storehouse de Dublin est, globalement parlant, la première attraction d'Irlande, ce qui indique peut-être une préférence pour la bière plutôt que pour les paysages époustouffants. Nous allons vous laisser juge de ça! En parlant de Guinness, nous la servons en bas, alors prenez une pinte, empreignez-vous du paysage et profitez du meilleur des deux mondes! Et rappelez-vous, la Guinness est bonne pour vous!

Les falaises de Moher sont d'une importance géologique majeure. Elles témoignent de millions d'années d'existence et de l'érosion côtière qui en ont fait l'un des sites naturels les plus emblématiques d'Irlande. En les regardant, vous remarquerez des couches horizontales de roche dont l'épaisseur et la composition varient. Ces couches sont de la boue, du limon et du sable, transportés par d'anciennes rivières vers la mer. Le grès de couleur plus claire forme des corniches étroites, tandis que les couches plus foncées, qui constituent la plupart des falaises, sont constituées de siltstone et de schiste plus tendres. Ces sédiments se sont accumulés et ont formé un delta, qui s'est finalement solidifié en roche, un processus s'étendant sur plus de 300 millions d'années. Des formations rocheuses similaires peuvent être vues sur les îles d'Aran.

Il est intéressant de noter que les falaises de Moher constituent l'un des meilleurs sites d'observation d'oiseaux en Irlande. Les falaises abritent environ 30 000 couples d'oiseaux marins reproducteurs pendant la saison de nidification, qui s'étend généralement d'avril à fin juillet. Le site a été désigné zone de protection spéciale pour les oiseaux par la législation irlandaise et européenne. Plus de 29 espèces d'oiseaux s'y reproduisent, dont le très apprécié macareux moine, ainsi que les guillemots, les petits pingouins, les faucons pèlerins et les mouettes tridactyles. Cela en fait l'une des colonies d'oiseaux marins les plus importantes du pays.



En longeant cette partie des falaises, vous verrez la tour O'Brien, construite en 1835 pour les touristes victoriens par un propriétaire local, Cornelius O'Brien. Les falaises de Moher sont donc une attraction touristique depuis des siècles, bien avant même que cette expression soit entendue ! Cela a ouvert la voie au centre actuel pour devenir la principale attraction touristique du Wild Atlantic Way. Par temps clair, la vue s'étend au sud jusqu'à Loop Head, à l'ouest jusqu'aux îles d'Aran et au nord jusqu'au littoral de Galway.



Cependant, la vision d'O'Brien fut éclipsée par la Grande Famine ou Gorta Mór en irlandais, qui frappa l'Irlande une décennie plus tard. Entre 1845 et 1851, environ un million de personnes sont mortes de faim ou de maladie et près de deux millions ont émigré, entraînant la perte d'un quart de la population de l'Irlande. Il est difficile d'imaginer des touristes dans les falaises alors que des millions de personnes meurent de faim ou montent à bord de navires-cercueils pour une vie meilleure.

En regardant les falaises, vous remarquerez à quel point elles sont constamment attaquées par les vagues incessantes de l'Atlantique, façonnant le paysage jour après jour. Tous ces martèlements créent des caractéristiques géologiques impressionnantes telles que des arches marines, des grottes marines et la pile marine de 67 mètres de haut - An Branán Mor. Autrefois partie des falaises, elle a été séparée par des milliers d'années d'érosion. Son nom se traduit par Big Raven ou Rook, un titre peut-être approprié, car il ressemble à une pièce d'échec géante venue de la mer.



Sur votre droite se trouve la falaise à pente distincte connue sous le nom de « Aileen's » avec un vieux chemin pour chèvre menant à sa base. Cette région abrite également la vague d'Aileen, mondialement connue, qui attire les surfeurs du monde entier. Âmes sensibles, s'abstenir! Cette vague est si grosse et se brise si vite que vous ne pouvez pas pagayer dans la vague comme le ferait un surfeur ordinaire. Au lieu de cela, vous devez être remorqué par un jet ski.

Le promontoire sur votre droite s'appelle Aille na Searach, ou Falaise des Poulains. Il y a une sombre légende sur Maire Rua O'Brien, qui a eu sept maris, dont six ont trouvé leur fin ici. Maire, une cavalière habile, faisait galoper l'étalon de son mari vers le bord de la falaise, le jetant à sa mort. Ce plan astucieux a permis à Maire de s'en sortir à chaque fois sans encombre. On pourrait appeler cela une forme médiévale de divorce ! Peut-être le point clé à retenir ici pour les hommes à bord : évitez les femmes irlandaises aux cheveux roux, car « Maire Rua » signifie « Red Mary » !

En approchant du port de Doolin, notez la géologie du Burren, un lieu unique d'une immense importance écologique - c'est comme un creuset botanique ! Sérieusement, c'est le seul endroit sur Terre où vous trouverez des plantes de l'Arctique, de l'Antarctique et de la Méditerranée poussant toutes au même endroit. Vous avez peut-être remarqué que le calcaire du Burren est plein de courbes et contraste avec la roche anguleuse des falaises. Les terres autour des falaises sont stériles et mal drainées, contrairement aux terres agricoles fertiles du Burren. Recherchez les grikes distinctives dans la roche, vestiges de la dernière période glaciaire, allant du sud-est au nord-ouest. Ces lignes sont clairement visibles sur les photos aériennes et influencent probablement la formation verticale des falaises.

Devant vous, vous verrez le littoral de Galway et les montagnes Maam Turks et Twelve Pins. À gauche se trouvent les îles d'Aran : Inis Oirr, Inis Meáin et Inis Mór, riches en patrimoine et en culture, où les quelques 1,700 habitants parlent quotidiennement l'irlandais. Ils parlent également couramment l'anglais, vous pouvez donc être assuré d'un accueil chaleureux lors de votre visite, ce que nous recommandons vivement.

Alors que nous terminons notre visite, nous espérons que vous avez apprécié votre expérience à bord. Les paysages à couper le souffle dont nous avons été témoins aujourd'hui ont traversé les âges et il est désormais de notre devoir de les protéger pour les générations à venir.

N'hésitez pas à nous laisser votre avis sur Google ou Tripadvisor et à nous suivre sur les réseaux sociaux. Merci d'avoir navigué avec nous. Nous vous souhaitons un merveilleux séjour à Doolin, ou partout où la route vous mènera ensuite, au comté de Clare ou au-delà.



Nous terminerons par une vieille bénédiction irlandaise:

«Que vos joies soient aussi profondes que l'océan et vos ennuis aussi légers que son écume.»

Adieu